



ZAVENTEM

Aan DE COCK & GORET

Graven Egm. en Hoornlaan 18 bus A
3090 Overijse

Dienst	▲ Dienst Omgeving	Datum	▲ 29 juli 2019
Uw kenmerk	▲ 19-0-35093/001 RO/RO/KAU/19.	Tel.	▲ 02/717.88.72
Ons kenmerk	▲ SU2019/0647	Fax	▲ 02/717.88.93
Contactpersoon	▲ Karine Autru stedenbouwkundig uittreksel	E-mail	▲ ruimtelijke.ordering@zaventem.be
Betreft	▲ Kadastrale gegevens: afdeling 05, sectie B, perceelnummer 338Y Lange Wagenstraat te 1932 Zaventem		

Geachte,

U vindt hierbij een uittreksel uit het plannenregister en uit het vergunningenregister (vanaf 1986).

Aanvullend geven wij u nog "ter inlichting" volgende informatie met betrekking tot het onroerend goed:


- Niet begrepen in een herwaarderingsgebied noch in een woonnoodgebied.
- Valt niet onder de toepassing van het decreet van 03.03.1976 tot bescherming van stads- en dorpsgezichten.
- Valt niet onder de toepassing van het Decreet van 16.04.1996 tot bescherming van landschappen.
- Wordt niet door de rooilijn getroffen.
- Maakt niet het voorwerp uit van onteigening.
- Niet belast met een erfdienstbaarheid van ondergrondse inneming voor pijpleiding voor vervoer van gasaardige producten, zoals bedoeld bij de wet van 12 april 1965.
- Niet opgenomen in een inventaris van leegstaande gebouwen (woningen, ongeschikte en/of onbewoonbare woningen en verwaarloosde gebouwen en/of woningen).
- Wonen in eigen streek is niet van toepassing.

Bovenstaande inlichtingen worden u verstrekt onder vorm van eenvoudige aanduiding en blijven slechts geldig zolang de vooruitzichten op stedenbouwkundig gebied niet gewijzigd worden. Zij lopen in genedele vooruit op de beslissingen die te nemen zijn ingevolge stedenbouwkundige- en verkavelingsaanvragen; zij prejudiciëren in geen enkele mate die beslissingen.


De onkosten voor het verstrekken van de aanvullende vastgoed informatie bedragen 100,00€ en zijn te voldoen aan de hand van bijgaande factuur.

Met vriendelijke groeten,

Algemeen Directeur,
Wim Debruyn



Burgemeester,
Ingrid Holemans





ZAVENTEM

UITTREKSEL UIT HET PLANNENREGISTER GEMEENTE ZAVENTEM

UW KENMERK: 19-0-35093/001

VERZOEK NOTARIS: DE COCK & GORET

ONS KENMERK: SU2019/0647

DATUM AANVRAAG: 16 juli 2019

1. LIGGING VAN HET TERREIN

kadastrale omschrijving : afdeling 05 sectie B nummer 338Y

adres : Lange Wagenstraat , 1932 Zaventem

2. PLANNEN EN VERORDENINGEN VAN TOEPASSING OP BETREFFENDE PERCEEL

Grenzen

Gemeentegrens: goedgekeurd (1 januari 1900)

Bestemming : Sint-Stevens-Woluwe

gewestelijk Ruimtelijk Uitvoeringsplan (RUP)

Afbakening Vlaams stedelijk gebied rond Brussel en aansluitende open ruimtegebieden -

afbakeningslijn: besluit tot goedkeuring (RUP) (Besluit van de Vlaamse Regering 16 december 2011)

Gewestplan

Halle-Vilvoorde-Asse: goedgekeurd (Koninklijk Besluit 7 maart 1977)

Bestemming : woongebieden

Bestemming : agrarische gebieden met ecologisch belang

Bouwverordening(en)

Algemene bouwverordening inzake wegen voor voetgangersverkeer: goedgekeurd (Besluit van de Vlaamse Regering 29 april 1997)

Stedenbouwkundige verordening(en)

Gewestelijke stedenbouwkundige verordening inzake openluchtrecreatieve verblijven en de inrichting van gebieden voor dergelijke verblijven: goedgekeurd (Besluit van de Vlaamse Regering 8 juli 2005)

Gewestelijke stedenbouwkundige verordening voor hemelwaterputten, infiltratie- en buffervoorzieningen: goedgekeurd (Besluit van de Vlaamse Regering 5 juli 2013)

Gewestelijke stedenbouwkundige verordening voor Toegankelijkheid: goedgekeurd (Besluit van de Vlaamse Regering 10 juni 2011)

Gewestelijke stedenbouwkundige verordening inzake breedband: goedgekeurd (Besluit van de

Vlaamse Regering 9 juni 2017)

Algemene (gewestelijke) bouwverordening inzake wegen voor voetgangersverkeer: goedgekeurd (Besluit van de Vlaamse Regering 29 april 1997)

Provinciale stedenbouwkundige verordening met betrekking tot verhardingen: goedgekeurd (Ministerieel Besluit 12 september 2014)

Provinciale stedenbouwkundige verordening met betrekking tot het overwelden van grachten, baangrachten en niet-gerangschikte onbevaarbare waterlopen: goedgekeurd (Ministerieel Besluit 7 februari 2007)

Provinciale stedenbouwkundige verordening met betrekking tot het overwelden van grachten en onbevaarbare waterlopen: goedgekeurd (Ministerieel Besluit 19 december 2012)

Gemeentelijke stedenbouwkundige verordening inzake parkeervoorzieningen: goedgekeurd (Deputatie 19 januari 2017)

Gemeentelijke stedenbouwkundige verordening meergezinswoningen: goedgekeurd (Deputatie 16 november 2017)

Bestemming : Meergezinswoningen niet mogelijk

Overstromingsgebieden (overname OC)

Mogelijk overstromingsgevoelige gebieden (Watertoets): niet beoordeeld (1 juli 2017)

OPMERKINGEN

Het uittreksel uit het plannenregister geeft aan welke informatie over één of meer door de aanvrager opgegeven perceelsnummers is opgenomen. Er kan geen garantie gegeven worden dat die informatie volledig is. Zo kunnen kadastrale perceelsnummers na verloop van tijd gewijzigd zijn.

Het feit dat in het plannenregister vermeld is dat een bestemmingsvoorschrift bestaat, betekent niet noodzakelijk dat wat werkelijk uitgevoerd is overeenstemt met dat voorschrift of dat alles wat ingetekend is, ook effectief uitgevoerd is.

Conform artikel 95 van het Decreet van 18 mei 1999 houdende de organisatie van de ruimtelijke ordening is het college van burgemeester en schepenen verantwoordelijk voor de overeenstemming van het plannenregister met de stukken die erin moeten worden opgenomen.

Gedaan te Zaventem, op 29-07-2019

Algemeen Directeur,
Wim Debruyn



Burgemeester,
Ingrid Holemans



ZAVENTEM

UITTREKSEL UIT HET VERGUNNINGENREGISTER

UW KENMERK: 19-0-35093/001

VERZOEK NOTARIS: DE COCK & GORET

ONS KENMERK: SU2019/0647

DATUM AANVRAAG: 16 juli 2019

1. LIGGING VAN HET TERREIN

kadastrale omschrijving : afdeling 05 sectie B nummer 338Y

adres : Lange Wagenstraat , 1932 Zaventem

2. DETAILOPGAVE VAN DE IN HET VERGUNNINGENREGISTER OPGENOMEN INFORMATIE

2.1. AANVRAAG TOT STEDENBOUWKUNDIGE VERGUNNING

nihil

2.2. AANVRAAG TOT STEDENBOUWKUNDIGE ATTESTEN

nihil

2.3. AANVRAAG TOT PLANOLOGISCHE ATTESTEN

nihil

2.4. BOUWMISDRIJVEN

nihil

2.5. PLANBATEN

nihil

2.6. PLANSCHADE

nihil

2.7. AANVRAAG TOT VERKAVELINGSVERGUNNINGEN

nihil

2.8. LEEGSTAND

nihil

2.9. GEBOUWEN

nihil

2.10. MELDING

nihil

2.11. ONBEWOONBAAR / ONGESCHIKT

nihil

2.12. OMGEVINGSVERGUNNING

nihil

OPMERKINGEN

Het uittreksel uit het vergunningenregister geeft aan welke informatie over één of meerdere door de aanvrager opgegeven perceelsnummers is opgenomen in het vergunningenregister. Er kan geen garantie gegeven worden dat deze informatie volledig is. Zo kunnen perceelsnummers in de loop der tijd gewijzigd zijn.


Het feit dat in het vergunningenregister vermeld is dat een stedenbouwkundige vergunning of verkavelingsvergunning bestaat, betekent niet noodzakelijk dat wat werkelijk uitgevoerd is overeenstemt met die vergunning of dat alles wat vergund is, ook effectief uitgevoerd is.

Conform artikel 98 van het decreet is het college van burgemeester en schepenen verantwoordelijk voor de overeenstemming van het vergunningenregister met de stukken die erin moeten worden opgenomen.

Door dit uittreksel is men niet ontheven van het aanvragen en verkrijgen van een stedenbouwkundig vergunning of van een verkavelingsvergunning, indien deze nodig zouden zijn.

Gedaan te Zaventem, op 29-07-2019

Algemeen Directeur,
Wim Debruyn



Burgemeester,
Ingrid Holemans