



Administratieve gegevens

Administratief Perceel

- Postadres(sen):
- Gemeente: Zoutleeuw
- Kadastrale afdeling: ZOUTLEEUEW 5 AFD/BUDINGEN/
- Kadastrale sectie: A
- Perceel: 0121/00W000
- Capakey: 24017A0121/00W000












Erfgoed

De [archeologieregelgeving](https://www.onroenderfgoed.be/nl/de-archeologieregelgeving) (<https://www.onroenderfgoed.be/nl/de-archeologieregelgeving-een-overzicht/>) is van kracht. Zorg dat je het correcte [traject bij vergunningsaanvragen](https://www.onroenderfgoed.be/nl/beheer/archeologisch-traject-bij-vergunningsaanvragen/wanneer-ben-je-verplicht-een-archeologisch-vooronderzoek-uit-te-voeren) (<https://www.onroenderfgoed.be/nl/beheer/archeologisch-traject-bij-vergunningsaanvragen/wanneer-ben-je-verplicht-een-archeologisch-vooronderzoek-uit-te-voeren>) volgt.

Geen resultaten

Je zoekopdracht leverde geen resultaten. Het is mogelijk dat je verder moet inzoomen of bijkomende lagen moet activeren.

Legende

- Beschermd Onroerend Erfgoed
 -  cultuurhistorische landschappen
 -  archeologische sites
 -  stads- en dorpsgezichten
 -  monumenten
 -  overgangszones
- Vastgestelde Inventarissen
 -  landschapsatlas
 -  historische tuinen en parken
 -  houtige beplantingen
 -  archeologische zones
 -  bouwkundig erfgoed - gehelen
 -  bouwkundig erfgoed - relictten
- Unesco Werelderfgoed
 -  kernzones
 -  bufferzones

- Beheersplannen
- Gebieden geen archeologie
- Wetenschappelijke inventarissen
 - landschapsatlas
 - historische tuinen en parken
 - houtige beplantingen
 - archeologische zones
 - bouwkundig erfgoed - gehelen
 - bouwkundige erfgoed - relictien
 - orgels
 - wereldoorlog relictien
- Erfgoedlandschappen (indicatief)
- GRB - Percelen