

## Administratieve gegevens

### Administratief Perceel

- Postadres(sen): Veldstraat 52, 2940 Stabroek
- Gemeente: Stabroek
- Kadastrale afdeling: STABROEK 1 AFD/STABROEK/
- Kadastrale sectie: A
- Perceel: 0077/00V009
- Capakey: 11044A0077/00V009
- Oppervlakte perceel: 332.08m<sup>2</sup>

## Erfgoed




Zorg dat je het [juiste archeologische traject \(https://www.onroenderfgoed.be/archeologie-bij-vergunningsaanvragen-bouwheren\)](https://www.onroenderfgoed.be/archeologie-bij-vergunningsaanvragen-bouwheren) volgt bij aanvragen voor een omgevingsvergunning.

Geen resultaten

Je zoekopdracht leverde geen resultaten. Het is mogelijk dat je verder moet inzoomen of bijkomende lagen moet activeren.

## Legende

- Beschermd Onroerend Erfgoed
  - cultuurhistorische landschappen
  - archeologische sites
  - stads- en dorpsgezichten
  - monumenten
  - overgangszones
- Vastgestelde Inventarissen
  - landschapsatlas
  - historische tuinen en parken
  - houtige beplantingen
  - archeologische zones
  - bouwkundig erfgoed
- Erfgoedlandschappen
- Unesco Werelderfgoed
  - kernzones
  - bufferzones
- Beheersplannen

- Gebieden geen archeologie 
- Wetenschappelijke inventarissen
  -  archeologisch erfgoed - elementen
  -  archeologisch erfgoed - gehelen
  -  bouwkundig erfgoed - elementen
  -  bouwkundig erfgoed - gehelen
  -  landschappelijk erfgoed - elementen
  -  landschappelijk erfgoed - gehelen