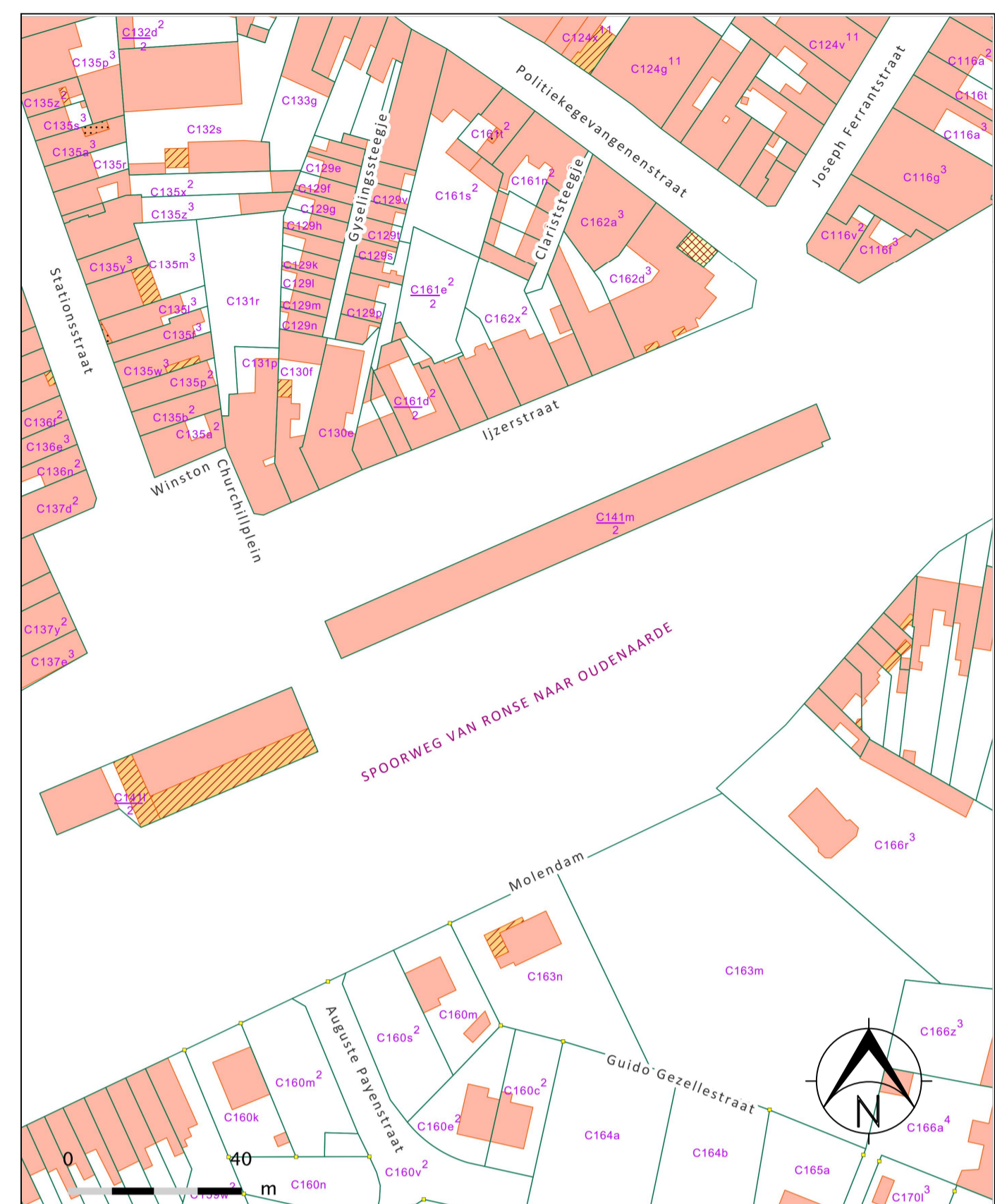


Kadastraal percelenplan schaal 1/1250



Bron: AAPD - fiscale toestand 1 januari 2019

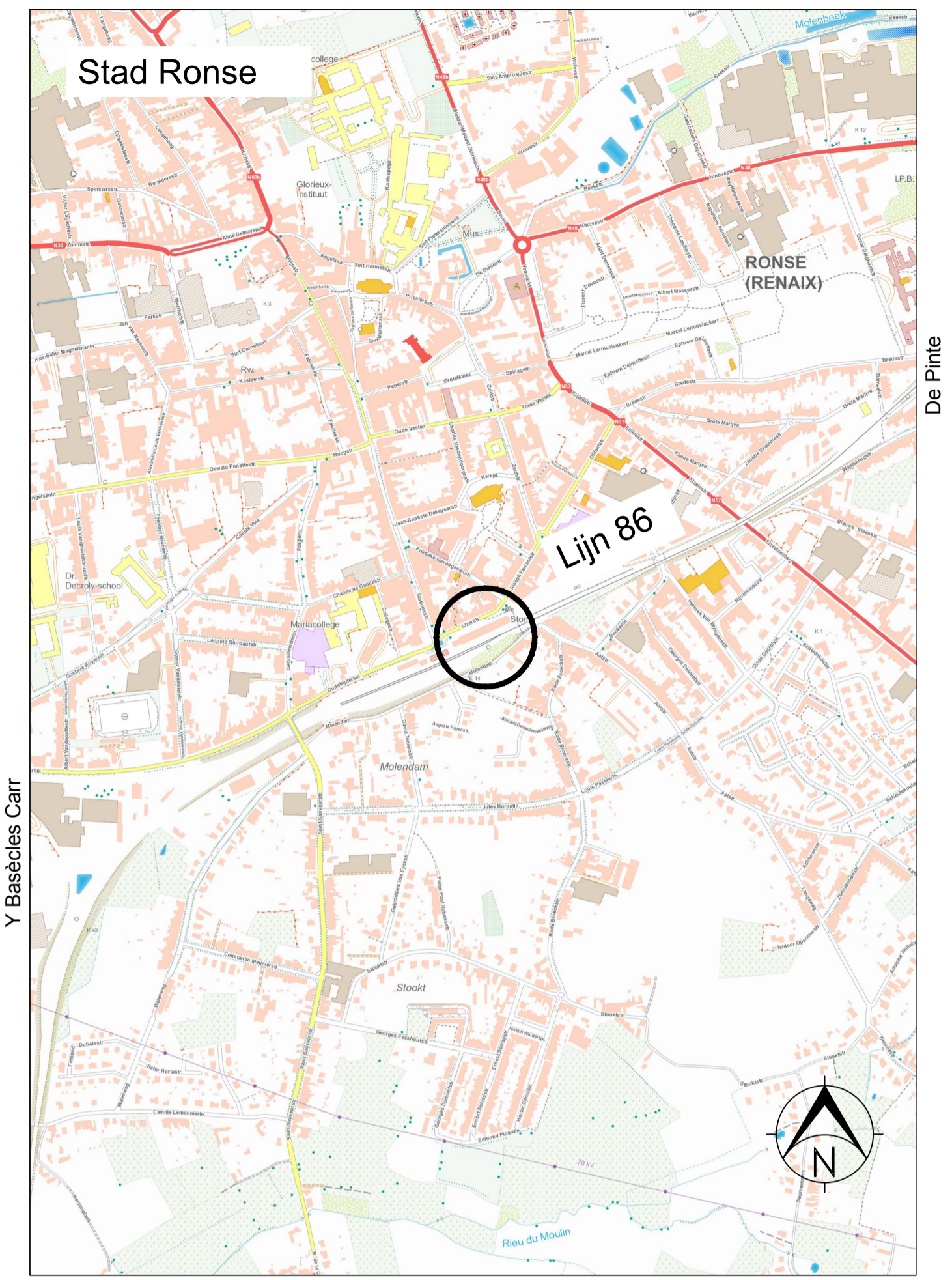
Geraadpleegde plannen:

- Patrimoniumplan P3.0860.0439
- Plan Inlijving Kleine Wegens I3.0860.0439

TE VERKOPEN OPPERVLAKTE: INPLANTINGSPUNTEN LAMBERT1972-COÖRDINATEN			
Puntnr.	X (m)	Y (m)	Beschrijving
1	95886.70	159397.29	niet gematerialiseerd
2	95887.80	159397.79	niet gematerialiseerd
3	95964.79	159430.67	niet gematerialiseerd
4	95964.87	159430.44	niet gematerialiseerd
5	95969.54	159432.12	niet gematerialiseerd
6	95969.70	159431.80	niet gematerialiseerd
7	96011.70	159450.44	niet gematerialiseerd
8	96011.88	159449.94	niet gematerialiseerd
9	96012.26	159450.11	niet gematerialiseerd
10	96021.03	159431.05	niet gematerialiseerd
11	96010.29	159423.66	niet gematerialiseerd
12	96005.69	159421.21	niet gematerialiseerd
13	95901.42	159373.02	niet gematerialiseerd
14	95898.89	159378.77	niet gematerialiseerd
15	95896.64	159377.73	niet gematerialiseerd
16	95896.68	159377.64	niet gematerialiseerd
17	95894.80	159376.82	niet gematerialiseerd
18	95893.71	159379.24	niet gematerialiseerd
19	95894.63	159379.64	niet gematerialiseerd
20	95891.41	159386.66	niet gematerialiseerd

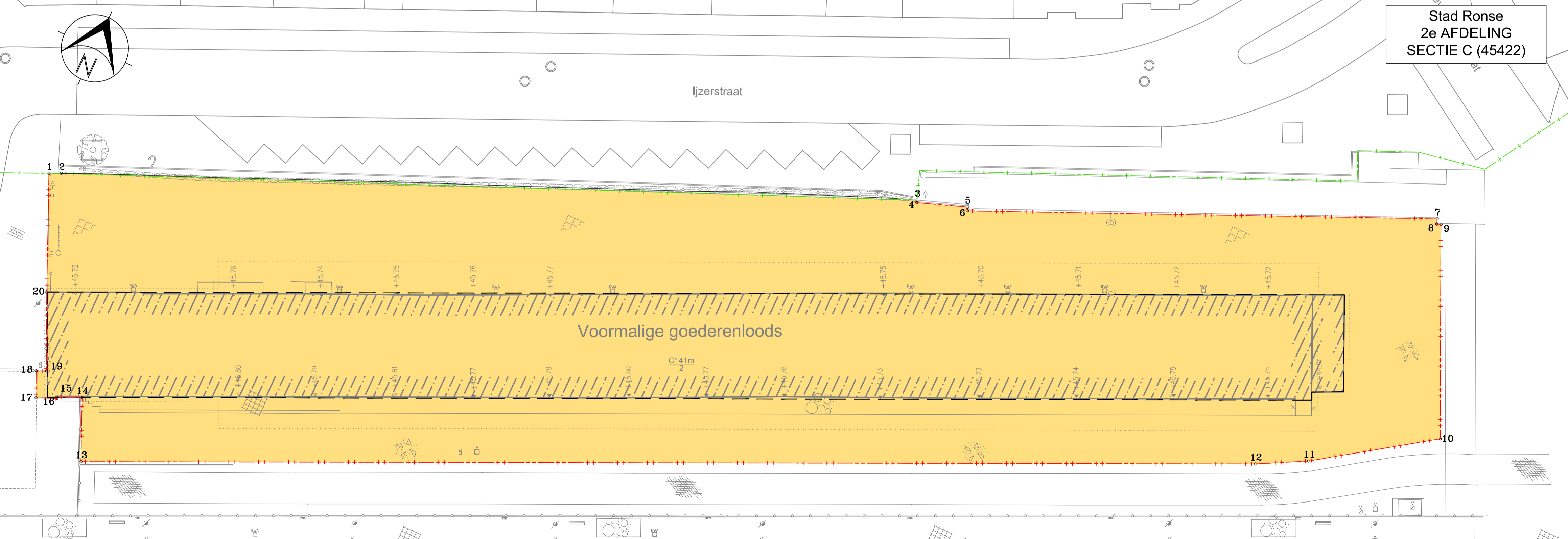
Lijn	Afstand (m)	Oorsprong / Beschrijving grenslijn
1-2	1.21	Bestaande grenslijn NMBS, volgens plan inlijving kleine wegens I3.0860.0439
2-3	83.72	Bestaande grenslijn NMBS, volgens patrimoniumplan P3.0860.0439
3-4	0.24	Nieuwe grenslijn NMBS met derden, 10 cm offset van voetgangersbrug
4-5	4.96	
5-6	0.36	
6-7	45.95	
7-8	0.53	
8-9	0.42	
9-10	20.98	Nieuwe grenslijn NMBS met derden, 50 cm offset van horizontale projectie voetgangersbrug
10-11	13.04	Nieuwe grenslijn NMBS met derden
11-12	5.21	Nieuwe grenslijn NMBS met derden, 1 m offset van fietspad
12-13	114.87	Nieuwe grenslijn NMBS met derden, 10 cm offset van afsluiting
13-14	6.28	Nieuwe grenslijn NMBS met derden, 10 cm offset van afsluiting
14-15	2.48	Nieuwe grenslijn NMBS met derden, volgens kadastrale mutatieschets: perceelnr. 141m/2 // jaar 1981 // schetsnr: 14
15-16	0.10	Nieuwe grenslijn NMBS met derden
16-17	2.05	Nieuwe grenslijn NMBS met derden, 10cm offset van contour gebouw
17-18	2.65	
18-19	1.00	
19-20	7.72	
20-1	11.63	Nieuwe grenslijn NMBS met derden

Ligingsplan schaal 1/10000



Bron: NGH-IGN CartoWeb

Grondplan schaal: 1/250



Stad Ronse
2e AFDELING
SECTIE C (45422)

VERKLARING

- - - - - Nieuwe grenslijn spoorwegdomein (met derden), bemaat
- + - + - Grenslijn spoorwegdomein met derden, bemaat
- - - - - Kadastrale perceelgrens
- Te verkopen oppervlakte: 3510,00 m²
- waarvan gekadastrerd: 141m/2: 1304,41 m²
- waarvan niet gekadastrerd: 2205,59 m²

GRB-aanvulling achtergrond
Bron: Informatie Vlaanderen

B

B-ST.32 : Real Estate 10-08 B-ST 32

L86 DE PINTE - Y BASECLES CARR
Stad Ronse
Ronse

VERKOOPPLAN

DRAFT PLAN

014	308600439	B-ST.0233	
016	308600439	HANDTEKENING	HANDTEKENING
027	308600439	HANDTEKENING	HANDTEKENING
009	308600439	HANDTEKENING	HANDTEKENING
PERC.	NUMMERS P-PLAN	SCHAAL	REVISIE
2	C (45422)	1/10000	
INDEX	CODES KADASTRALE AFDELING	SCHAAL	UITGAVEDATUM
		1/1250	
		D	308600439_38
		PLANNUMMER	