

Administratieve gegevens

Administratief Perceel

- Postadres(sen): Van Cortbeemdelei 150, 2100 Antwerpen
- Gemeente: Antwerpen
- Kadastrale afdeling: ANTWERPEN 27 AFD/DEURNE 1 AFD/
- Kadastrale sectie: A
- Perceel: 0021/00E002
- Capakey: 11012A0021/00E002
- Oppervlakte perceel: 171.23m²

Erfgoed




Zorg dat je het [juiste archeologische traject](https://www.onroerenderfgoed.be/archeologie-bij-vergunningsaanvragen-bouwheren) (<https://www.onroerenderfgoed.be/archeologie-bij-vergunningsaanvragen-bouwheren>) volgt bij aanvragen voor een omgevingsvergunning.

Geen resultaten

Je zoekopdracht leverde geen resultaten. Het is mogelijk dat je verder moet inzoomen of bijkomende lagen moet activeren.

Legende

- Beschermd Onroerend Erfgoed
 -  cultuurhistorische landschappen
 -  archeologische sites
 -  stads- en dorpsgezichten
 -  monumenten
 -  overgangszones
- Vastgestelde Inventarissen
 -  landschapsatlas
 -  historische tuinen en parken
 -  houtige beplantingen
 -  archeologische zones
 -  bouwkundig erfgoed
- Erfgoedlandschappen 
- Unesco Werelderfgoed
 -  kernzones
 -  bufferzones
- Plannen

-  beheersplannen
-  onroerenderfgoedrichtplannen
- Gebieden geen archeologie
- Wetenschappelijke inventarissen
 -  archeologisch erfgoed - elementen
 -  archeologisch erfgoed - gehelen
 -  bouwkundig erfgoed - elementen
 -  bouwkundig erfgoed - gehelen
 -  landschappelijk erfgoed - elementen
 -  landschappelijk erfgoed - gehelen