
















GEMEENTE BONHEIDEN | Sectie D nr. 299 Y

Opgemeten en in plan gebracht door ondergetekende
Landmeter-Experten te Grobbendonk op 30 augustus 2019.

OMGEVINGSPLAN MET BESTAANDE TOESTAND

Schaal : 1/500

Legende

-  Bestaand solide gebouw
-  Bestaand bijgebouw/afdak
-  Openbare verlichtingspaal
-  Verkeersbord
-  Reflectorpaal
-  Afsluitputje water/hydrant
-  Inspectieput riolering
-  Straatkolk
-  Bestaande loofboom
-  Dorpel deur
-  Bestaande/nieuwe paal (beton)
-  Rand gracht
-  Afsluiting met draad
-  Voorgesteld hoofdgebouw
-  Voorgestelde tuinzone

